








- Условные обозначения:
-  - Границы территории, в отношении которой осуществляется подготовка проекта планировки территории
 -  - Границы зон планируемого размещения линейных объектов
 -  - Номера характерных точек границ зон планируемого размещения линейного объекта, в том числе точек начала и окончания, точек изменения описания границ таких зон

						Документация по планировке территории в составе проекта планировки и проекта межевания территории линейного объекта «Устройство улично-дорожной сети в части деревни Даймище Гатчинского муниципального округа»			
Изм.	Кол.уч.	Лист	N док.	Подпись	Дата	Проект планировки территории. Основная часть.	Стадия	Лист	Листов
Разработал	Коппалова				2025		ППТ	1	1
Проверил	Зюбан				2025	Чертеж границ зон планируемого размещения линейного объекта. Масштаб 1:1000			
Н. контр.	Ермолина				2025				